



Regione Basilicata - Comune di Rionero in Vulture

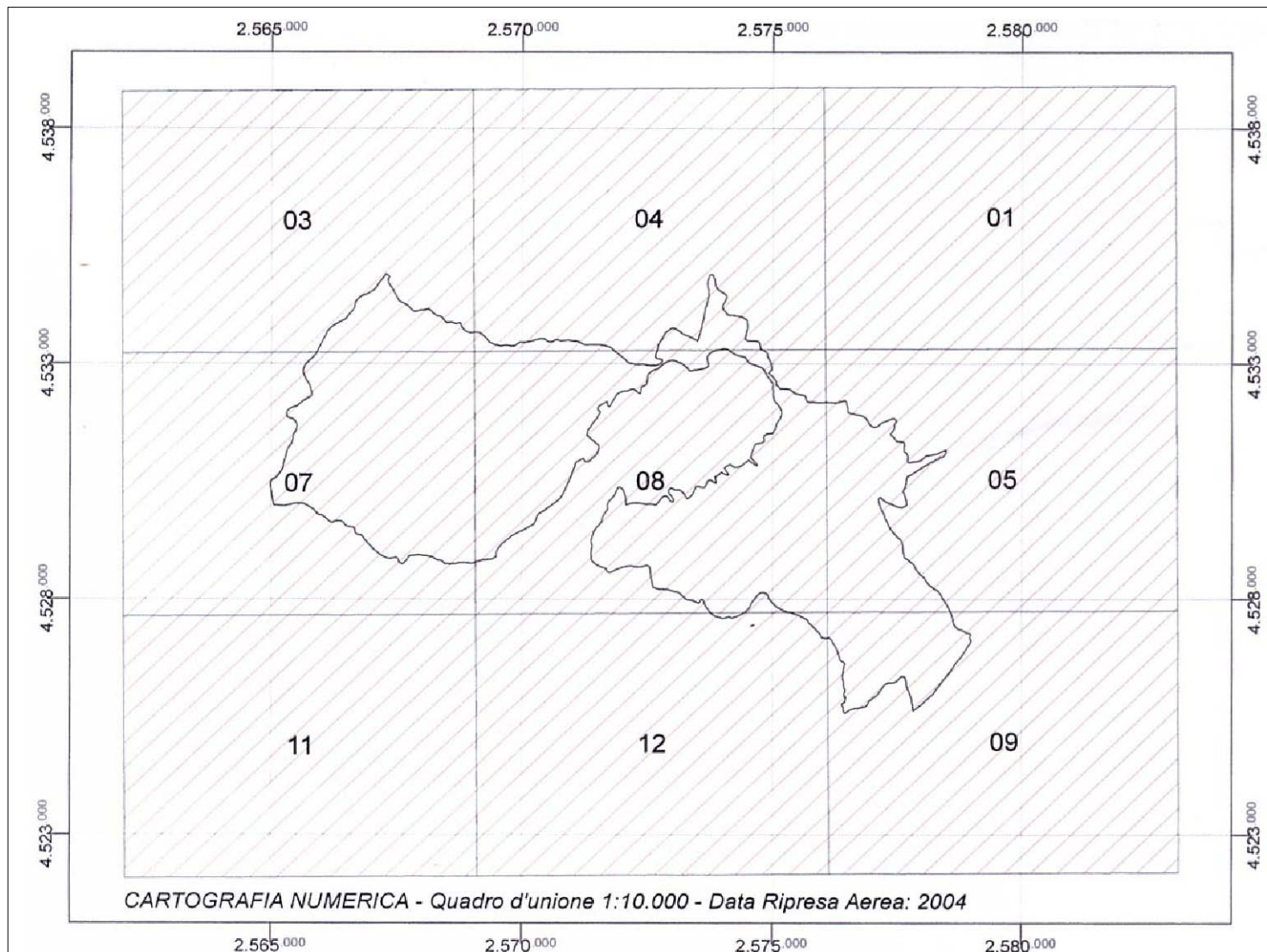
REGOLAMENTO URBANISTICO COMUNALE

aree di nuovo impianto

DISTRETTO PEREQUATIVO DP7

STUDIO GEOLOGICO-TECNICO DI DETTAGLIO

All. n° 9 - Documentazione Fotografica



Urbanistica

Arch. Lorenzo Di Lucchio

Ing. Luigi Di Toro

Arch. Leopoldo Strina

Geologia

Geol. Gennaro Di Lucchio

Geol. Gennaro Di Nitto

Geol. Donato Ramunno

Verifiche Idrauliche
Ing. Donato Nardoza

Restituzione Cartografica
Geom. Francesco Quaglietta



Figura 1: esecuzione del sondaggio S32



Figura 2: cassetta catalogatrice del sondaggi S32



Figura 3: cassetta catalogatrice del sondaggio S32



Figura 4: cassette catalogatrice del sondaggio S32



Figura 5: Esecuzione del sondaggio S33



Figura 6: Cassetta catalogatrice sondaggio S33




Figura 7: cassetta catalogatrice del sondaggio S33



Figura 8: Esecuzione del sondaggio S34



Figura 9: cassetta catalogatrice del sondaggio S34



Figura 10: cassetta catalogatrice del sondaggio S34

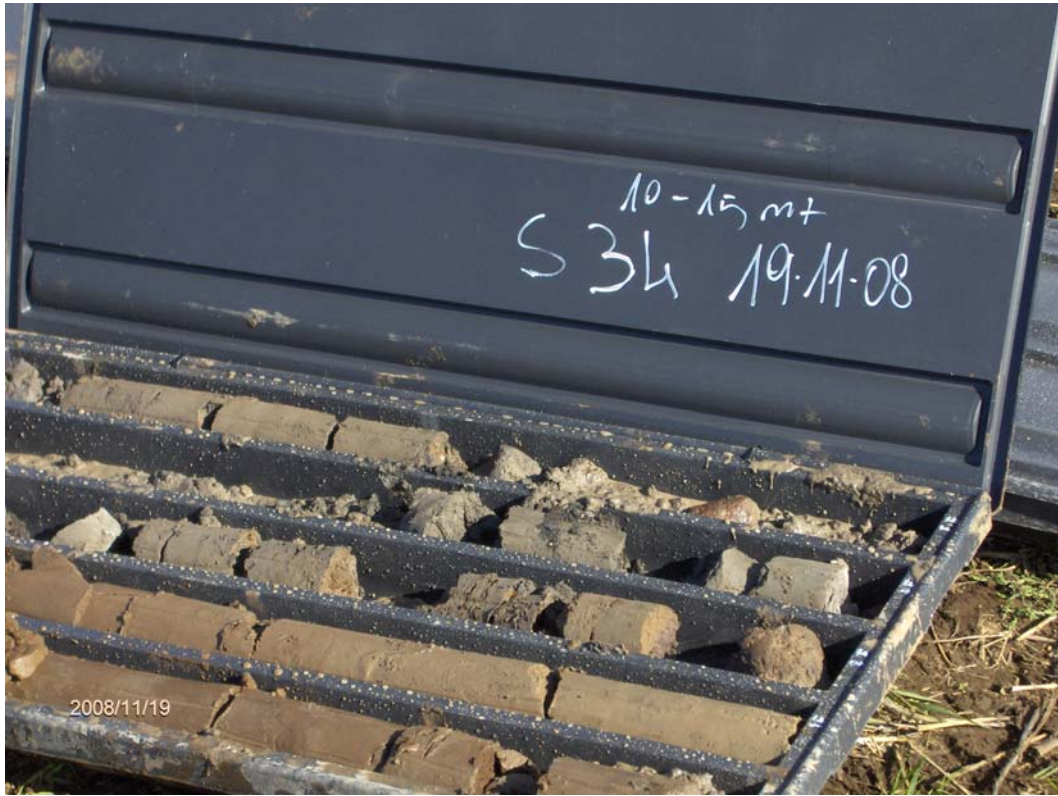


Figura 11: cassetta catalogatrice del sondaggio S34